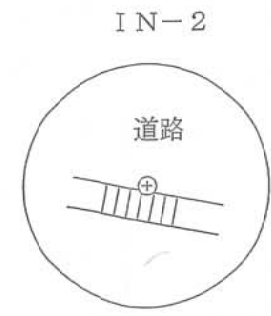
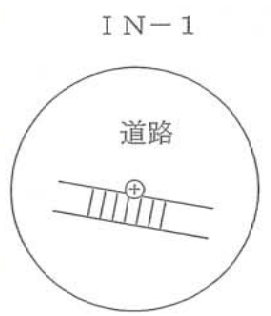
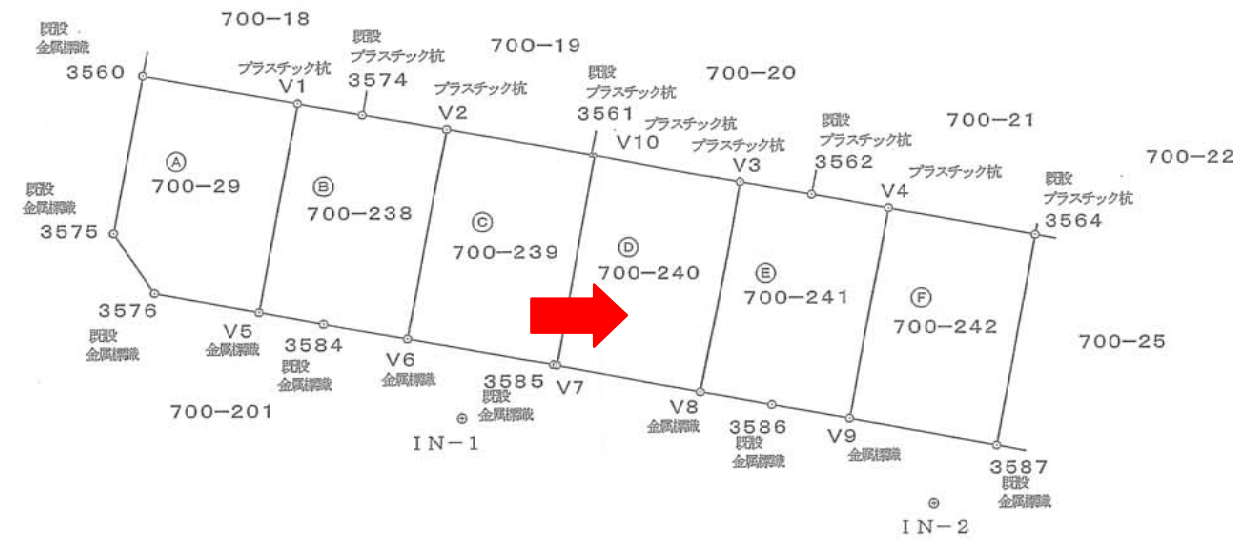


土地所在図
地積測量図

地番 700-29.
700-238ないし-242
土地の所在 津山市西吉田



引照点一覧表			
IN-1	登記基準点 (金属紙)	←105654.037, -25141.143	
IN-2	登記基準点 (金属紙)	←105659.790, -25110.126	
逆トラバナー計算一覧表			
器械点	IN-1 後視点	IN-2	距離31.546 m
視準点	内角		距離 (m)
V1	232° 09' 51"		23.438
V2	256° 16' 16"		19.078
V3	309° 13' 51"		23.984
V10	285° 59' 56"		19.303
V4	323° 22' 01"		31.174
3564	331° 53' 25"		39.527

作成者 土地家屋調査士 津山市小田中2丁目2番地の1
末菅邦佐 (平成24年11月16日作成)

申請人 株式会社 ウエスコ住販
代表取締役 難波 浩一

縮尺 1/500

土地所在図
地積測量図

地番	700-29 700-238ないし-242
土地の所在	津山市西吉田

任意座標
測量日 平成24年11月16日 求積表



地番 ㊦ 700-240				
測点名	標識	X 座標	Y 座標	距離
V10		-105636.763	-25132.528	9.848
V7		-105650.572	-25135.058	14.039
V8		-105652.363	-25125.374	9.848
V3		-105638.537	-25122.841	14.056
倍面積		276.683590		
面積		138.3417950		
地積		138.34 m ²		

地番 ㊥ 700-241				
測点名	標識	X 座標	Y 座標	距離
V3		-105638.537	-25122.841	4.743
V8		-105652.363	-25125.374	14.056
3586		-105653.226	-25120.709	4.744
V9		-105654.161	-25115.691	5.104
V4		-105640.310	-25113.154	14.081
3562		-105639.391	-25118.176	5.105
倍面積		277.071336		
面積		138.5356680		
地積		138.53 m ²		

地番 ㊦ 700-242				
測点名	標識	X 座標	Y 座標	距離
V4		-105640.310	-25113.154	9.848
V9		-105654.161	-25115.691	14.081
3587		-105655.965	-25106.010	9.848
3564		-105642.084	-25103.467	14.112
倍面積		277.644808		
面積		138.8224040		
地積		138.82 m ²		

面積計算式 $2A = \sum X_n (Y_{n+1} - Y_{n-1})$

総合計面積	830.4469370 m ²
-------	----------------------------

地番 ㊦ 700-29				
測点名	標識	X 座標	Y 座標	距離
3560		-105631.351	-25162.084	10.350
3575		-105641.754	-25163.983	10.575
3576		-105645.688	-25161.277	4.775
V5		-105646.968	-25154.414	6.981
V1		-105633.215	-25151.903	13.980
倍面積		277.682852		
面積		138.8414260		
地積		138.84 m ²		

地番 ㊧ 700-238				
測点名	標識	X 座標	Y 座標	距離
V1		-105633.215	-25151.903	4.315
V5		-105646.968	-25154.414	13.980
3584		-105647.758	-25150.179	4.308
V6		-105648.770	-25144.740	5.532
V2		-105634.989	-25142.215	14.010
3574		-105633.992	-25147.659	5.535
倍面積		275.573292		
面積		137.7866460		
地積		137.78 m ²		

地番 ㊨ 700-239				
測点名	標識	X 座標	Y 座標	距離
V2		-105634.989	-25142.215	9.634
V6		-105648.770	-25144.740	14.010
3585		-105650.533	-25135.268	9.635
V7		-105650.572	-25135.058	0.214
V10		-105636.763	-25132.528	14.039
3561		-105636.724	-25132.739	0.215
倍面積		276.237996		
面積		138.1189980		
地積		138.11 m ²		

作成者 土地家屋調査士 津山市小田中2丁目 末營邦佐 (平成24年11月16日作成)
(岡山県土地家屋調査士会会紙)

申請人 株式会社 ウエスコ住販 代表取締役 難波 浩一

縮尺 1/