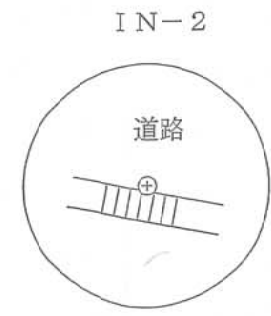
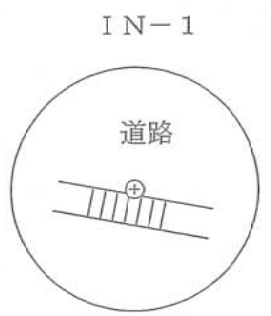
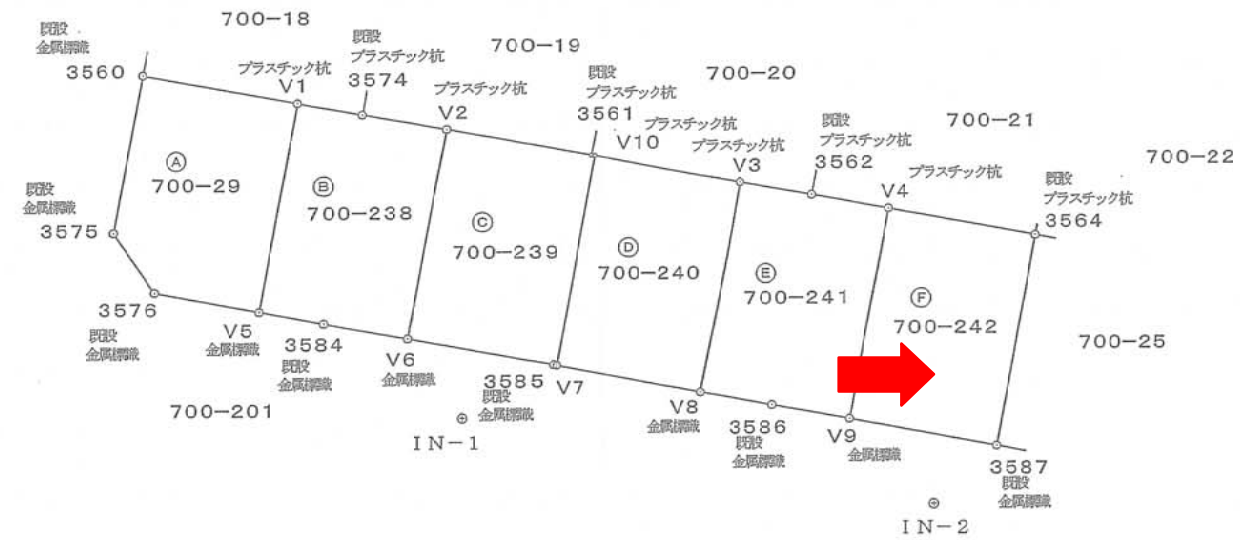


土地所在図
地積測量図

| | |
|-------|---------------------------|
| 地番 | 700-29. 700-238ないし-242 |
| 土地の所在 | 津山市西吉田 |



| 引照点一覧表 | | | |
|-------------|--------------|-------------------------|-------------|
| IN-1 | 登記基準点 (金属紙) | ←105654.037, -25141.143 | |
| IN-2 | 登記基準点 (金属紙) | ←105659.790, -25110.126 | |
| 逆トラバナー計算一覧表 | | | |
| 器械点 | IN-1 後視点 | IN-2 | 距離 31.546 m |
| 視準点 | 内角 | | 距離 (m) |
| V1 | 232° 09' 51" | | 23.438 |
| V2 | 256° 16' 16" | | 19.078 |
| V3 | 309° 13' 51" | | 23.984 |
| V10 | 285° 59' 56" | | 19.303 |
| V4 | 323° 22' 01" | | 31.174 |
| 3564 | 331° 53' 25" | | 39.527 |

作成者 土地家屋調査士 津山市小田中2丁目2番地の1 末菅邦佐 (平成24年11月16日作成)

申請人 株式会社 ウエスコ住販 代表取締役 難波 浩一

縮尺 1/500

(岡山県土地家屋調査士会紙)

土地所在図
地積測量図

| | |
|-------|--------------------------|
| 地番 | 700-29 700-238ないし-242 |
| 土地の所在 | 津山市西吉田 |

任意座標
測量日 平成24年11月16日 求積表

| 地番 ㊦ 700-240 | | | | |
|--------------|----|-----------------------|------------|--------|
| 測点名 | 標識 | X 座標 | Y 座標 | 距離 |
| V10 | | -105636.763 | -25132.528 | 9.848 |
| V7 | | -105650.572 | -25135.058 | 14.039 |
| V8 | | -105652.363 | -25125.374 | 9.848 |
| V3 | | -105638.537 | -25122.841 | 14.056 |
| 倍面積 | | 276.683590 | | |
| 面積 | | 138.3417950 | | |
| 地積 | | 138.34 m ² | | |

| 地番 ㊦ 700-29 | | | | |
|-------------|----|-----------------------|------------|--------|
| 測点名 | 標識 | X 座標 | Y 座標 | 距離 |
| 3560 | | -105631.351 | -25162.084 | 10.350 |
| 3575 | | -105641.754 | -25163.983 | 10.575 |
| 3576 | | -105645.688 | -25161.277 | 4.775 |
| V5 | | -105646.968 | -25154.414 | 6.981 |
| V1 | | -105633.215 | -25151.903 | 13.980 |
| 倍面積 | | 277.682852 | | |
| 面積 | | 138.8414260 | | |
| 地積 | | 138.84 m ² | | |

| 地番 ㊦ 700-241 | | | | |
|--------------|----|-----------------------|------------|--------|
| 測点名 | 標識 | X 座標 | Y 座標 | 距離 |
| V3 | | -105638.537 | -25122.841 | 4.743 |
| V8 | | -105652.363 | -25125.374 | 14.056 |
| 3586 | | -105653.226 | -25120.709 | 4.744 |
| V9 | | -105654.161 | -25115.691 | 5.104 |
| V4 | | -105640.310 | -25113.154 | 14.081 |
| 3562 | | -105639.391 | -25118.176 | 5.105 |
| 倍面積 | | 277.071336 | | |
| 面積 | | 138.5356680 | | |
| 地積 | | 138.53 m ² | | |

| 地番 ㊦ 700-238 | | | | |
|--------------|----|-----------------------|------------|--------|
| 測点名 | 標識 | X 座標 | Y 座標 | 距離 |
| V1 | | -105633.215 | -25151.903 | 4.315 |
| V5 | | -105646.968 | -25154.414 | 13.980 |
| 3584 | | -105647.758 | -25150.179 | 4.308 |
| V6 | | -105648.770 | -25144.740 | 5.532 |
| V2 | | -105634.989 | -25142.215 | 14.010 |
| 3574 | | -105633.992 | -25147.659 | 5.535 |
| 倍面積 | | 275.573292 | | |
| 面積 | | 137.7866460 | | |
| 地積 | | 137.78 m ² | | |



| 地番 ㊦ 700-242 | | | | |
|--------------|----|-----------------------|------------|--------|
| 測点名 | 標識 | X 座標 | Y 座標 | 距離 |
| V4 | | -105640.310 | -25113.154 | 9.848 |
| V9 | | -105654.161 | -25115.691 | 14.081 |
| 3587 | | -105655.965 | -25106.010 | 9.848 |
| 3564 | | -105642.084 | -25103.467 | 14.112 |
| 倍面積 | | 277.644808 | | |
| 面積 | | 138.8224040 | | |
| 地積 | | 138.82 m ² | | |

| 地番 ㊦ 700-239 | | | | |
|--------------|----|-----------------------|------------|--------|
| 測点名 | 標識 | X 座標 | Y 座標 | 距離 |
| V2 | | -105634.989 | -25142.215 | 9.634 |
| V6 | | -105648.770 | -25144.740 | 14.010 |
| 3585 | | -105650.533 | -25135.268 | 9.635 |
| V7 | | -105650.572 | -25135.058 | 0.214 |
| V10 | | -105636.763 | -25132.528 | 14.039 |
| 3561 | | -105636.724 | -25132.739 | 0.215 |
| 倍面積 | | 276.237996 | | |
| 面積 | | 138.1189980 | | |
| 地積 | | 138.11 m ² | | |

面積計算式 $2A = \sum X_n (Y_{n+1} - Y_{n-1})$

| | |
|-------|----------------------------|
| 総合計面積 | 830.4469370 m ² |
|-------|----------------------------|

作成者 土地家屋調査士 津山市小田中2丁目 末營邦佐 (平成24年11月16日作成)
(岡山県土地家屋調査士会用紙)

申請人 株式会社 ウエスコ住販 代表取締役 難波 浩一

縮尺 1/