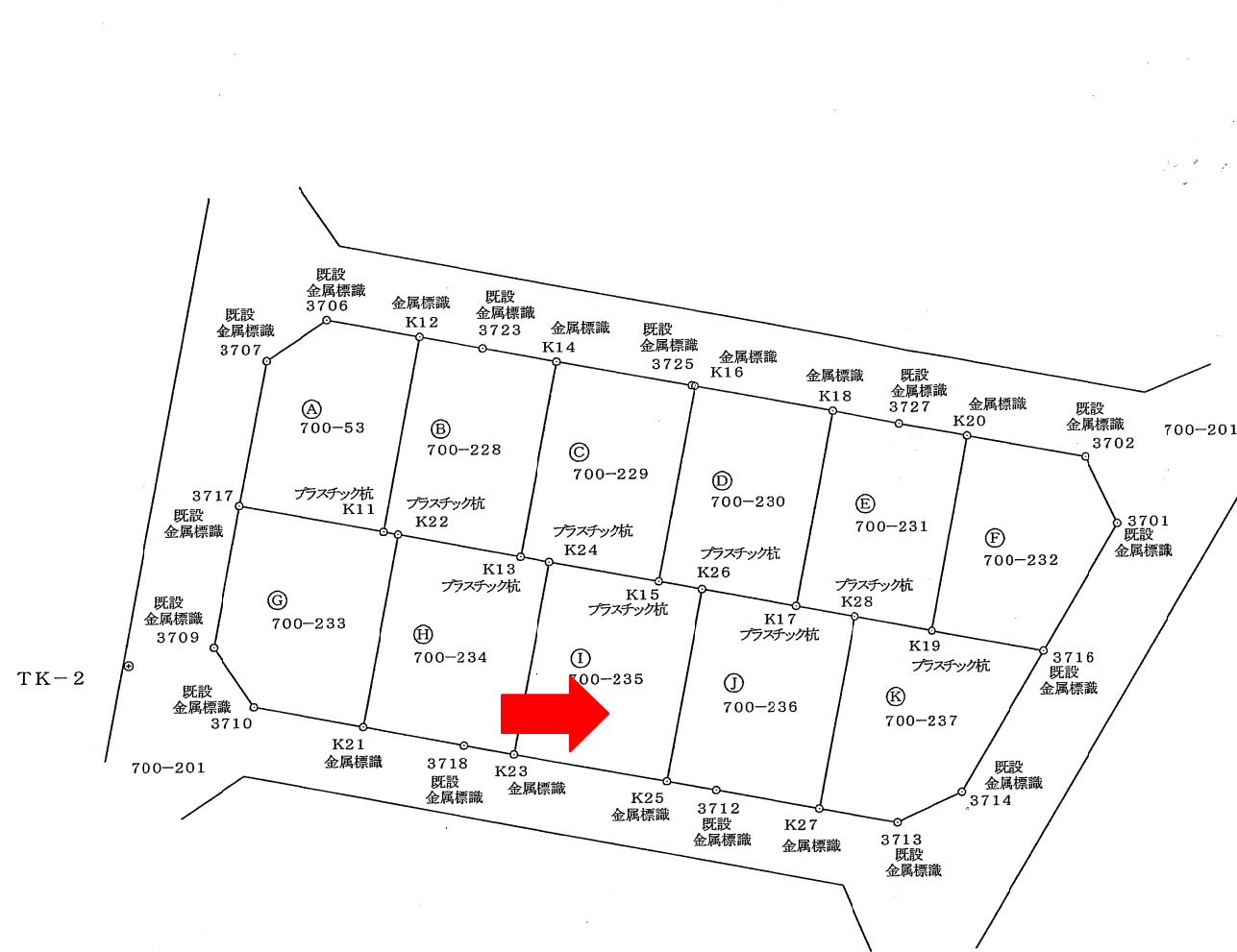


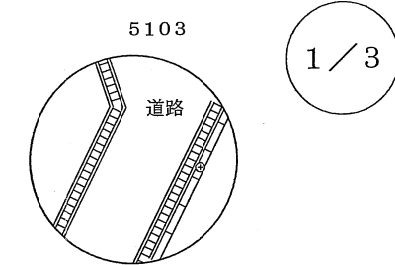

土地所在図 地積測量図

地番 700-53.
700-228なし700-237

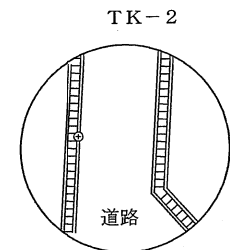
土地の所在 津山市西吉田



5103



1/3



引照点一覧表			
TK-2	登記基準点 (金属錐)	(-105739.628, -25187.753)	
5103	登記基準点 (金属錐)	(-105702.668, -25096.408)	
逆トラバナー計算一覧表			
器械点	TK-2	後視点	5103
			距離98.539m
視準点	内角		距離 (m)
3717	326° 58' 22"		13.299
K11	354° 41' 10"		19.732
K22	356° 24' 53"		20.538
K13	6° 51' 48"		27.942
K24	8° 32' 47"		29.775
K15	13° 20' 45"		36.828
K26	14° 47' 20"		39.713
K17	17° 16' 45"		45.998
K28	18° 30' 34"		49.940
K19	19° 53' 49"		55.317
3716	21° 27' 25"		62.989

作成者 津山市小田中225番地の1
土地家屋調査士 末菅邦佐
(平成24年2月27日作成)
(岡山県土地家屋調査士会用紙)

申請人 株式会社 ウエスコ住販
代表取締役 難波 浩一

縮尺 1/500

土地所在図
地積測量図

地番	700-53. 700-228及び700-237
土地の所在	津山市西吉田

2/3

求積表

地番 ㉔ 700-53				
測点名	標識	X座標	Y座標	距離
3717		-105728.727	-25180.136	10.095
K11		-105730.565	-25170.226	10.079
K12		-105717.195	-25167.745	13.598
3706		-105716.012	-25174.139	6.503
3707		-105718.806	-25178.271	4.988
倍面積		261.233701		
面積		130.6168505		
地積		130.61 m ²		

地番 ㉕ 700-230				
測点名	標識	X座標	Y座標	距離
K15		-105734.068	-25151.347	13.613
K26		-105734.623	-25148.357	3.041
K17		-105735.819	-25141.913	6.554
K18		-105722.438	-25139.430	13.609
K16		-105720.683	-25148.864	9.596
倍面積		261.216222		
面積		130.6081110		
地積		130.60 m ²		

地番 ㉖ 700-228				
測点名	標識	X座標	Y座標	距離
K11		-105730.565	-25170.226	13.598
K22		-105730.749	-25169.233	1.010
K13		-105732.318	-25160.784	8.593
K14		-105718.941	-25158.302	13.605
3723		-105718.006	-25163.365	5.149
K12		-105717.195	-25167.745	4.454
倍面積		261.227122		
面積		130.6135610		
地積		130.61 m ²		

地番 ㉗ 700-231				
測点名	標識	X座標	Y座標	距離
K17		-105735.819	-25141.913	13.609
K28		-105736.562	-25137.907	4.074
K19		-105737.570	-25132.474	5.526
K20		-105724.194	-25129.992	13.604
3727		-105723.295	-25134.825	4.916
K18		-105722.438	-25139.430	4.684
倍面積		261.248757		
面積		130.6243785		
地積		130.62 m ²		

地番 ㉘ 700-229				
測点名	標識	X座標	Y座標	距離
K13		-105732.318	-25160.784	13.605
K24		-105732.686	-25158.799	2.019
K15		-105734.068	-25151.347	7.579
K16		-105720.683	-25148.864	13.613
3725		-105720.641	-25149.091	0.231
K14		-105718.941	-25158.302	9.367
倍面積		261.235293		
面積		130.6176465		
地積		130.61 m ²		



地番 ㉙ 700-232				
測点名	標識	X座標	Y座標	距離
K19		-105737.570	-25132.474	13.604
3716		-105738.999	-25124.767	7.838
3701		-105730.275	-25119.686	10.096
3702		-105725.703	-25121.880	5.071
K20		-105724.194	-25129.992	8.251
倍面積		261.220033		
面積		130.6100165		
地積		130.61 m ²		

作成者 津山市小田中225番地の1
土地家屋調査士 末菅邦佐 (平成24年2月27日作成)

申請人 株式会社 ウエスコ住販
代表取締役 難波 浩一

縮尺 1/