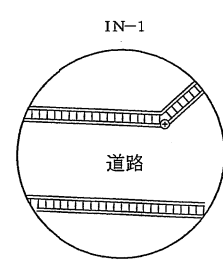
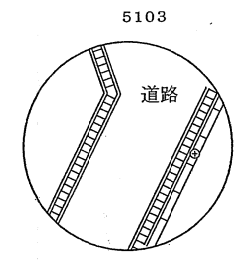
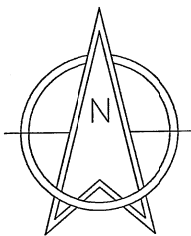


土地所在図 地積測量図

地番	700-49. 700-223ないし700-227
土地の所在	津山市西吉田



1/2



コンクリートブロック壁

引照点一覧表			
5103	登記基準点 (金属錐)	(-105702.668, -25096.408)	
IN-1	登記基準点 (金属錐)	(-105676.713, -25179.980)	
逆トラバナー計算一覧表			
器械点	5103	後視点	IN-1 距離87.510 m
視準点	内角		距離 (m)
3665	311° 46' 01"		12.845
K10	332° 51' 13"		24.661
K8	338° 52' 45"		34.899
K6	342° 09' 49"		45.398
K4	344° 13' 05"		56.045
K2	345° 37' 20"		66.800
3658	346° 40' 38"		78.093

作成者 土地家屋調査士 津山市小田中225番地の1 末菅邦佐 (平成24年2月24日作成)
(岡山県土地家屋調査士会用紙)

申請人 株式会社 ウエスコ住販
代表取締役 難波 浩一

縮尺 1/500

土地所在図
地積測量図

地番 700-49.
700-223ないし700-227

土地の所在 津山市西吉田

2/2

求積表

地番 ㉠ 700-49				
測点名	標識	X 座標	Y 座標	距離
3659		-105706.979	-25176.073	9.822
3660		-105711.106	-25173.242	5.005
K1		-105712.551	-25165.491	7.885
K2		-105699.317	-25163.124	13.444
P22		-105699.133	-25164.156	1.048
3658		-105697.315	-25174.317	10.322
倍面積		292.806806		
面積		146.4034030		
地積		146.40 m ²		

地番 ㉡ 700-225				
測点名	標識	X 座標	Y 座標	距離
K5		-105716.510	-25144.197	13.592
3675		-105716.653	-25143.429	0.781
K7		-105718.468	-25133.633	9.963
K8		-105705.022	-25131.228	13.659
P28		-105704.326	-25135.122	3.956
3668		-105703.268	-25141.035	6.007
K6		-105703.130	-25141.804	0.781
倍面積		292.784934		
面積		146.3924670		
地積		146.39 m ²		

地番 ㉢ 700-223				
測点名	標識	X 座標	Y 座標	距離
K1		-105712.551	-25165.491	13.444
3676		-105713.586	-25159.942	5.645
K3		-105714.538	-25154.816	5.214
K4		-105701.229	-25152.435	13.520
P24		-105700.853	-25154.539	2.137
3669		-105700.311	-25157.568	3.077
K2		-105699.317	-25163.124	5.644
倍面積		292.808056		
面積		146.4040280		
地積		146.40 m ²		



地番 ㉣ 700-226				
測点名	標識	X 座標	Y 座標	距離
K7		-105718.468	-25133.633	13.659
3674		-105719.767	-25126.624	7.128
K9		-105720.410	-25123.118	3.564
K10		-105706.905	-25120.702	13.719
3667		-105706.277	-25124.212	3.566
P30		-105706.078	-25125.324	1.130
K8		-105705.022	-25131.228	5.998
倍面積		292.807287		
面積		146.4036435		
地積		146.40 m ²		

地番 ㉤ 700-224				
測点名	標識	X 座標	Y 座標	距離
K3		-105714.538	-25154.816	13.520
K5		-105716.510	-25144.197	10.801
K6		-105703.130	-25141.804	13.592
P26		-105702.582	-25144.872	3.117
K4		-105701.229	-25152.435	7.683
倍面積		292.808996		
面積		146.4044980		
地積		146.40 m ²		

地番 ㉦ 700-227				
測点名	標識	X 座標	Y 座標	距離
K9		-105720.410	-25123.118	13.719
3663		-105721.383	-25117.816	5.391
3664		-105719.291	-25113.258	5.015
3665		-105709.280	-25107.421	11.588
P32		-105707.839	-25115.479	8.186
K10		-105706.905	-25120.702	5.306
倍面積		292.801651		
面積		146.4008255		
地積		146.40 m ²		

総合計面積 878.4088650 m²

作成者 土地家屋調査士 津山市小田中22番地の1 末菅邦佐 (平成24年2月24日作成)

申請人 株式会社 ウエスコ住販 代表取締役 難波 浩一

縮尺 1/500